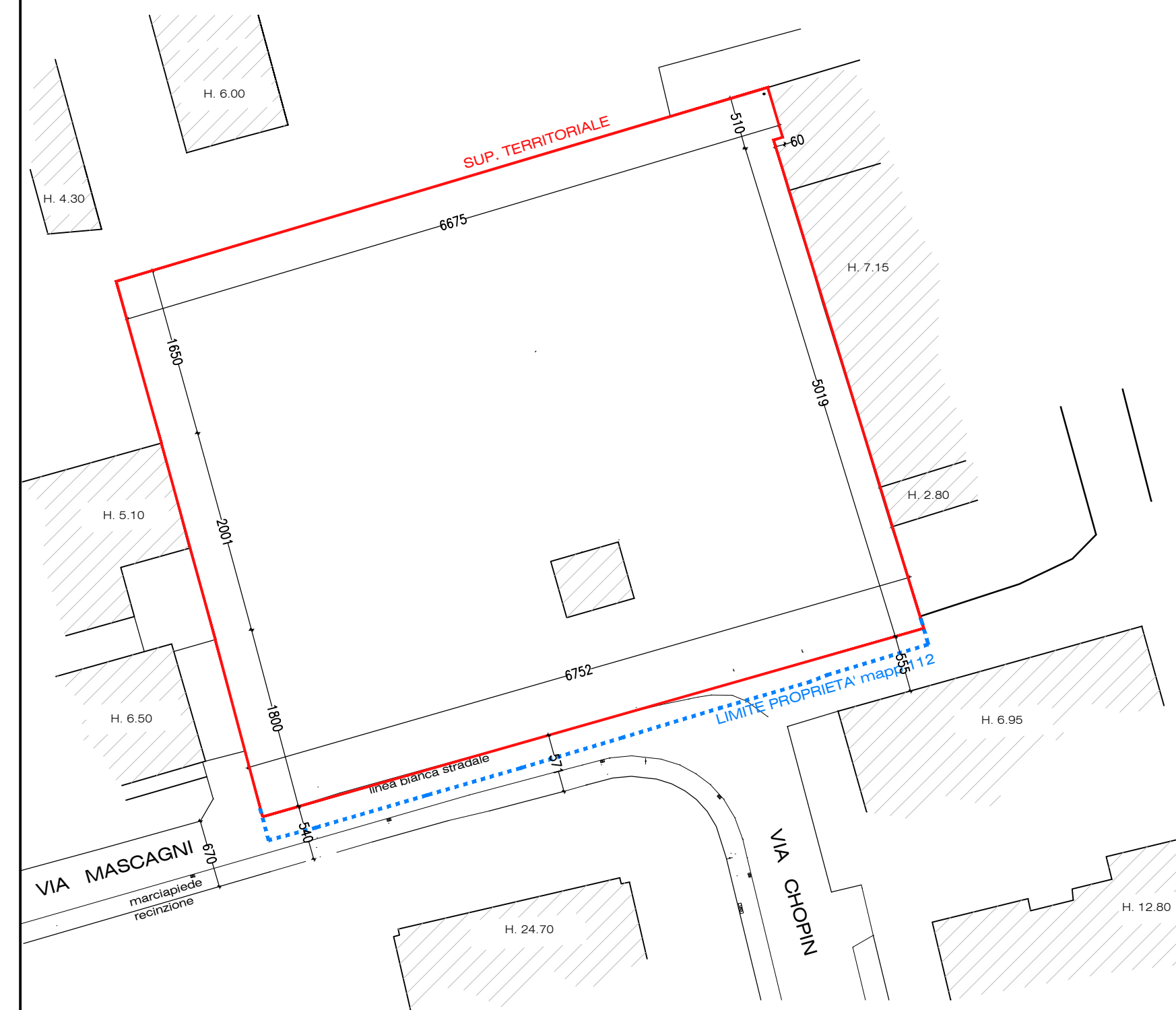
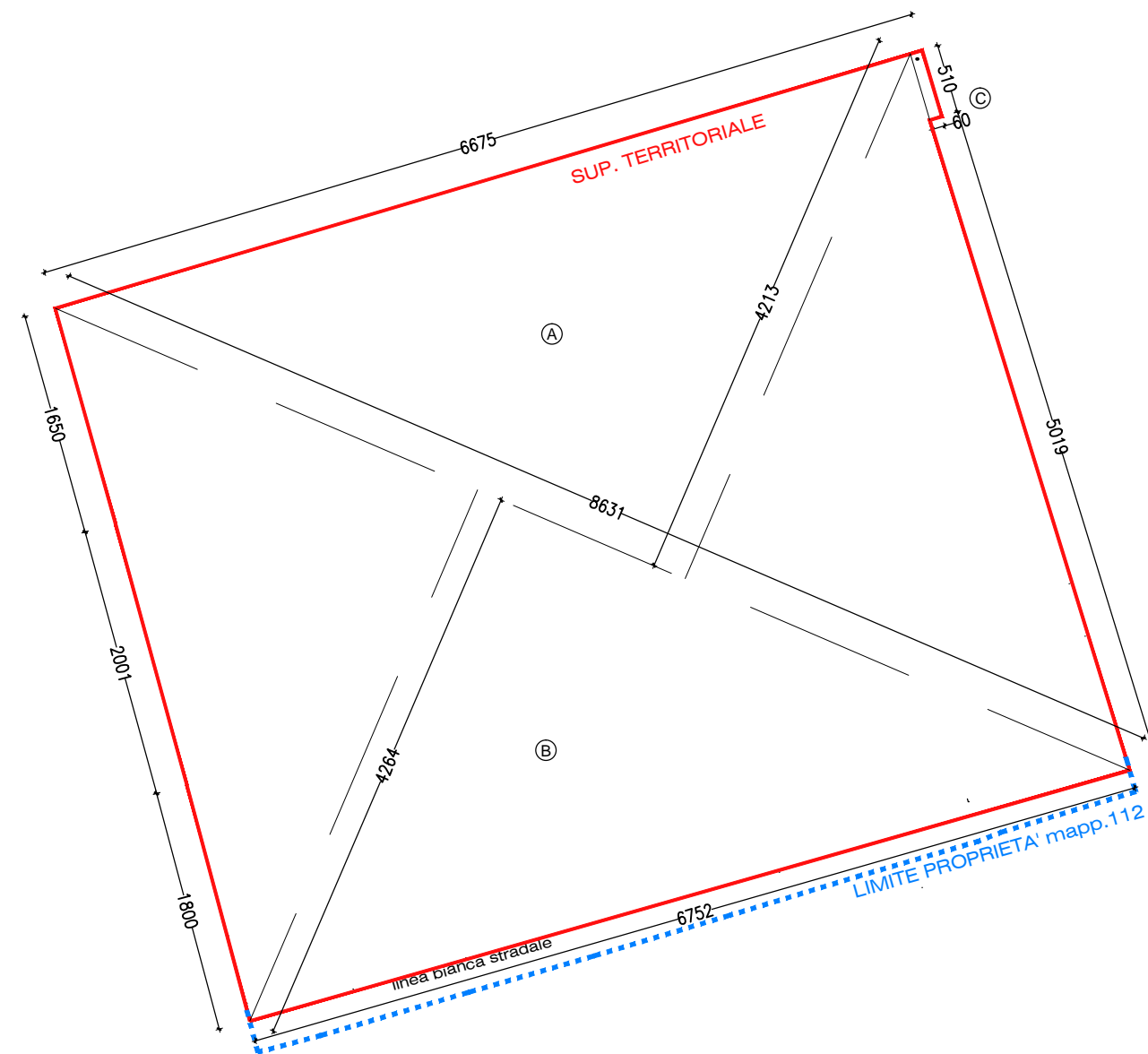


individuazione superficie territoriale



calcolo superficie territoriale

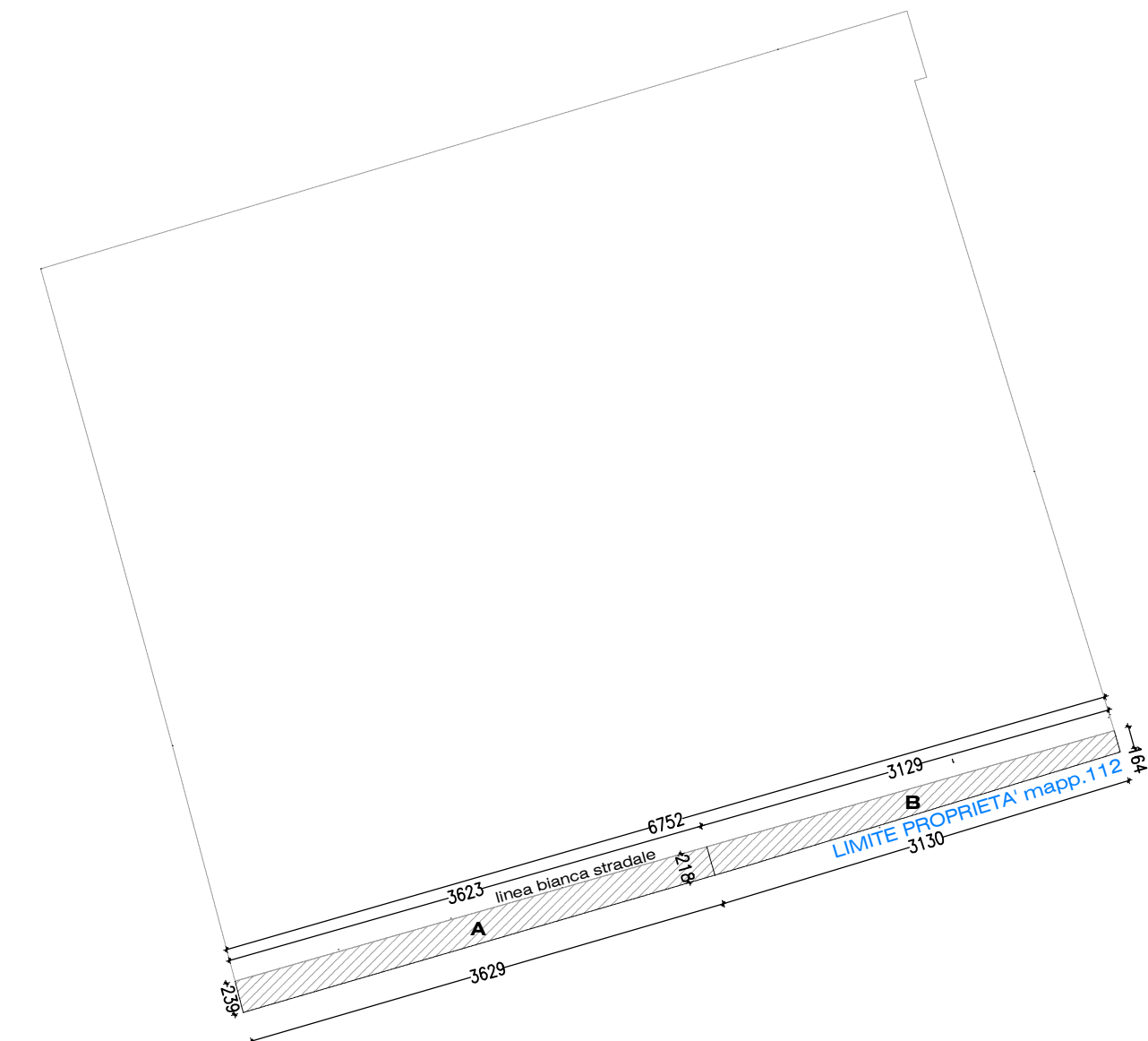


CALCOLO SUPERFICIE TERRITORIALE

A $86,31 \times 42,13 / 2 = 1818,12 \text{ mq}$
B $86,31 \times 42,64 / 2 = 1840,13 \text{ mq}$
C $0,60 \times 5,10 = 3,06 \text{ mq}$

SUPERFICIE TERRITORIALE = 3661,31 mq

calcolo superficie allargamento della sezione stradale



CALCOLO SUPERFICIE SEDE STRADALE

A $(2,39 + 2,18) / 2 \times 36,23 = 82,79 \text{ mq}$
B $(2,18 + 1,64) / 2 \times 31,29 = 59,76 \text{ mq}$

SUPERFICIE SEDE STRADALE = 142,55 mq

COMUNE DI MONZA

PIANO ATTUATIVO

AREA SISTEMA RESIDENZIALE
Via Mascagni

AREA DI PEREQUAZIONE
Via Borsa_Via Pindemonte

PIANO ATTUATIVO

Proprietà

Progettisti

AREA SISTEMA RESIDENZIALE
Comune di Monza - Via Mascagni

PROPRIETA': Immobiliare Mascagni srl_ via Mapelli 11a _ Monza

4

CALCOLO SUPERFICIE TERRITORIALE

scala 1:500

ve_52
architettura



Febbraio 2015

Pietro Giulio Malvezzi
Architetto

Paola Cambiagli
Architetto

COLLABORATORI:
20900 Monza MB_ via d'Azeglio 2_ telefono/fax 039222537_ e-mail: info@ve52architettura.it

aggiornamento Marzo 2015

