

VINCOLI DI POLIZIA IDRAULICA
ai sensi della D.G.R. 25 gennaio 2002 n. 7/7868 e s.m.i.
 (lo studio sul reticolo è stato approvato da parte della Regione Lombardia con parere in data 23/01/09 - prot. U1.2009.979)

Denominazione corso d'acqua / codice identificativo
 MB005 - Fiume Lambro (All. A D.G.R. 7/13950/2003,
 All. D D.G.R. 7/7868/2002 e relativa Err. Corr. n. 6/01-SE.o. 2002)

- STATO DI ATTIVITA'**
- Tratti attivi e/o riattivabili in condizioni di piena
 - - - - - Tratti dismessi / abbandonati (privi di funzionalità idraulica) non inseriti nel reticolo idrografico minore
 - - - - - Tratti intubati / dismessi (riattivabili in condizioni di piena)
 - — — — Tratti intubati attivi

RETICOLO IDROGRAFICO PRINCIPALE
 (All. A della D.G.R. 7/13950/2003)

———— Fiume Lambro (MB-005)

RETICOLO IDROGRAFICO MINORE
 (Allegato B della D.G.R. 7/13950 del 1/08/2003)

- Canali irrigui (gestione: Consorzio di Bonifica Est Ticino Villoresi)
- Canale adduttore principale Villoresi
- Canali derivatori (secondo ordine)
- Canali diramatori (terzo ordine)
- Rogge derivate dal Fiume Lambro
- Altri corsi d'acqua

CORSI D'ACQUA NON APPARTENENTI AL RETICOLO IDROGRAFICO MINORE

- Canali adacquatori (gestiti dai proprietari dei terreni) e canali di scolo

Variante al Piano Straico per l'Assetto Idrogeologico (PAI) -
 Fasce Fluviali del Fiume Lambro nel tratto dal Lago di Pusano
 alla Confluenza con il Deviatore Redefossi approvato con
 DPCM del 10/12/2004 (pubblicato sulla G.U. n.28 del 4/02/2005)

- - - - - Limite tra la Fascia A e la Fascia B
- Limite tra la Fascia B e la Fascia C
- - - - - Limite esterno della Fascia C
- Limite di progetto tra la Fascia B e la Fascia C
- In caso di coincidenza della fascia A/C con la fascia B/B di progetto, ai fini della rappresentazione grafica, è indicata la sola fascia B.

Piano di Gestione del Rischio Alluvioni PGRA (DGR X/6738/2017)

Aree allagabili del Reticolo di Pianura (RP)

- ▨ Aree di pericolosità P3/H
- ▨ Aree di pericolosità P2/M
- ▨ Aree di pericolosità P1/L

INDIVIDUAZIONE DELLE FASCE DI RISPETTO

Fasce di rispetto soggette alle norme di polizia idraulica ai sensi della D.G.R. 7/13950/2003 sia in materia di limitazioni all'utilizzo dei suoli che all'applicazione dei canoni regionali di polizia idraulica

- ▨ RETICOLO PRINCIPALE / RETICOLO CONSORTILE (10 metri dal ciglio della scarpata e/o piede esterno dell'argine)
- ▨ RETICOLO MINORE
- ▨ Canali derivatori (6 metri dal ciglio del canale o piede esterno dell'argine)
- ▨ Canali diramatori (5 metri dal ciglio del canale o piede esterno dell'argine)
- ▨ Rogge attive/riattivabili e/o con valenza morfologica (10 metri dal ciglio del canale o piede esterno dell'argine)
- ▨ Roggia Lupa a valle del canale di presa (6 metri dal ciglio del canale o piede esterno dell'argine)
- ▨ Rogge intubate / dismesse (4 metri dal ciglio del canale)
- ▨ Fontanille ed altri corsi d'acqua (10 metri dal ciglio del canale o piede esterno dell'argine)

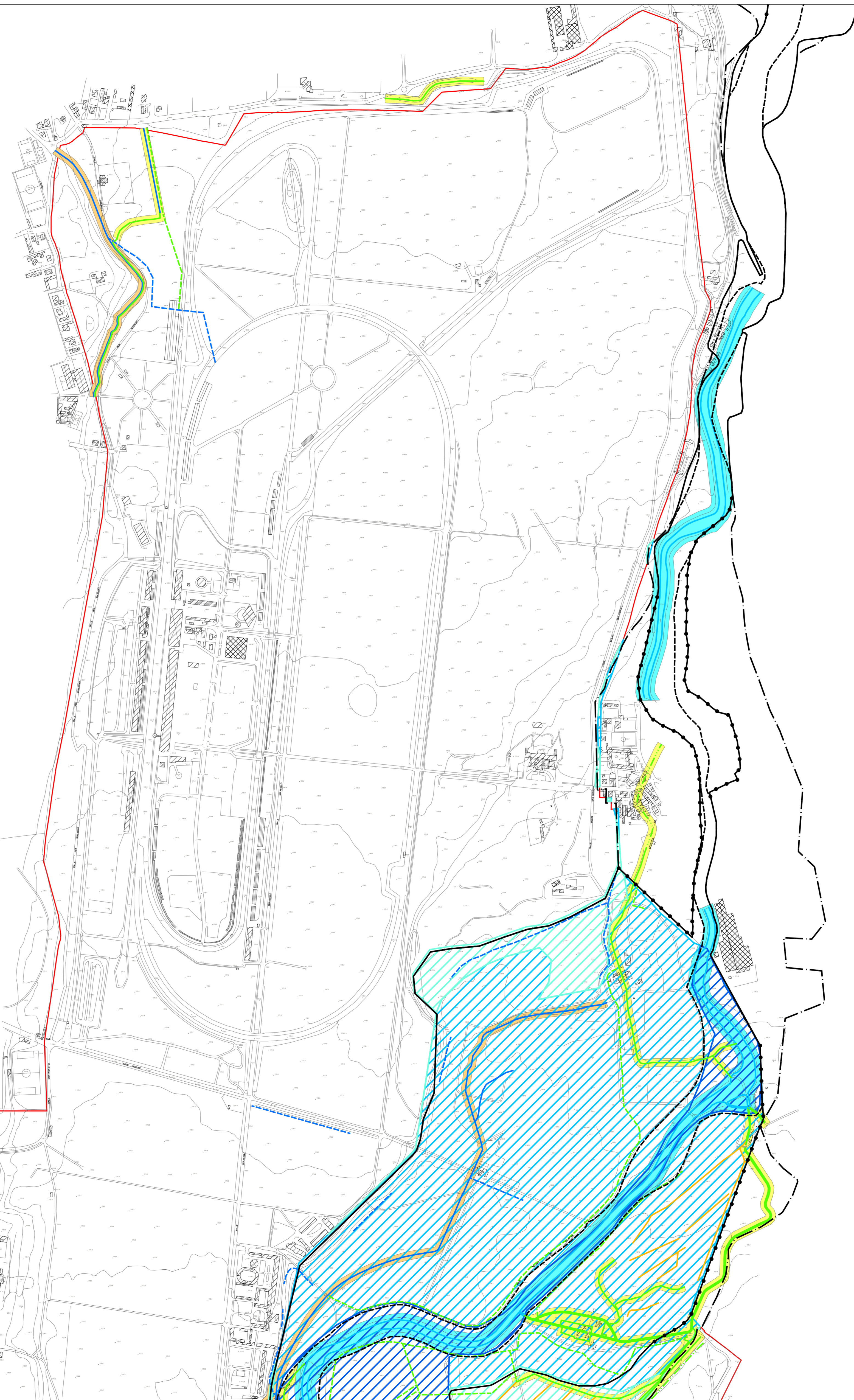
AREE DI SALVAGUARDIA DELLE CAPTAZIONI A SCOPO IDROPOTABILE
 D. Lgs. 152/06 - D.G.R. n.7/12693/2003

- 039 Pozzi pubblici attivi
- 083 Pozzi pubblici fermi
- Zona di Tutela Assoluta

○ Zona di Rispetto dei pozzi ad uso potabile con criterio geometrico (200 m di raggio)


○ Zona di Rispetto dei pozzi ad uso potabile con criterio cronologico

○ Zona di Rispetto dei pozzi ad uso potabile con criterio idrogeologico (ZTA=ZR)



RTP:
 Gasparetti - Lentini - Agostini

STUDIO GEOLOGIA AMBIENTE
 Dott. Geol. Gasparetti Davide
 Sede: - Teresio Olivelli, 5 - 25123 Brescia (BS)

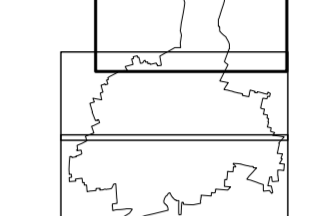


STUDIO INGEGNERIA
 Dott. Ing. Agostini Angelo
 Sede: - Consorzio Agrario, 17 - 25122 Crema (BS)

COMUNE DI MONZA
 PROVINCIA DI MONZA E DELLA BRIANZA



AGGIORNAMENTO DELLA COMPONENTE GEOLOGICA, IDROGEOLOGICA E SISMICA DEL PIANO DI GOVERNO DEL TERRITORIO AI SENSI DELLA L.R. 12/05, DELLA DGR IX/2616/2011 E DELLA DGR X/6738/2017



SCALA 1: 5.000

ELABORATO	TAVOLA
CARTA DEI VINCOLI	TAV. 7a

EMMISSIONE:
ADOZIONE: Delibera di Consiglio Comunale n° 52 del 07/01/2016
APPROVAZIONE: Delibera di Consiglio Comunale n° 8 del 05/02/2017

REVISIONE	DATA REVISIONE	DESCRIZIONE	COMMESSA
Rev. 01	13/10/2020	Recupero aree PGRA - Proposta per VAS	DET. INCARICO
Rev. 02	12/05/2021	Aggiornamento per adozione in consiglio comunale	N°: 827 Del: 30/06/2020

AUTORE:
 Società di Ingegneria Ingegno Servizi s.r.l.

RTP Gasparetti - Lentini - Agostini

ADOZIONE: D.C.C. n. 57 del 15.07.2021
APPROVAZIONE: D.C.C. n. 98 del 28.12.2021

I TECNICI Ph.D. Geol. Lentini Rosanna
 Dott. Geol. Gasparetti Davide
 Dott. Ing. Agostini Angelo

I COLLABORATORI Dott. Geol. Scalvini Damiano
 Dott. Geol. Quassini Gianantonio
 Dott. Geol. Bralato Mirko

Sede RTP: v. Teresio Olivelli, 5 - 25123 Brescia (BS)